

Obec Trstice

INFORMÁCIE PRE VEREJNOSŤ

(podľa §15a zákona NR SR č. 42/1994 Z. z. o civilnej ochrane obyvateľstva v znení neskorších predpisov)

Obec v súlade s § 15, ods. 1 písm. a) a § 15a zákona Národnej rady Slovenskej republiky č. 42/1994 Z. z. o civilnej ochrane obyvateľstva v znení neskorších predpisov zverejňuje na svojej internetovej stránke alebo na verejnej tabuli informácie pre verejnosť, ktoré zahŕňajú:

- a) informácie o zdroji ohrozenia,
- b) informácie o možnom rozsahu mimoriadnej udalosti a následkov na postihnutom území a životnom prostredí,
- c) nebezpečné vlastnosti a označenie látok a prípravkov, ktoré by mohli spôsobiť mimoriadnu udalosť,
- d) informácie o spôsobe varovania obyvateľstva a o záchranných prácach,
- e) úlohy a opatrenia po vzniku mimoriadnej udalosti,
- f) podrobnosti o tom, kde sa dajú získať ďalšie informácie súvisiace s plánom ochrany obyvateľstva,
- g) odkaz na obmedzenia vyplývajúce z ochrany dôverných informácií a utajovaných skutočností.

Uvedený dokument je zverejnený na internetovej stránke :web: www.trstice.sk

Do textu informácie možno nahliadnuť na Obecnom úrade Trstice č 667, 925 42 Trstice

tel: +421/31/7782232 , e-mail: obec@trstice.sk

Pripomienky je možné podávať do : 19. augusta 2022

Opodstatnené pripomienky sa primerane zohľadnia pri spracovaní plánu ochrany obyvateľstva. Informácie sa prehodnocujú a v prípade potreby aktualizujú; v aktualizovanej forme sa zverejňujú najmenej raz za tri roky.

a) – b) Informácie o zdroji ohrozenia a o možnom rozsahu mimoriadnej udalosti a následkov na postihnutom území a životnom prostredí

Na základe „VÝPIS Z ANALÝZY MOŽNÉHO VZNIKU MIMORIADNEJ UDALOSTI V OKRESE GALANTA“ Č:OÚ-GA-OKR-2021/000385-2 zo dňa: 24. 05 2021.

Z hľadiska možných mimoriadnych udalostí, **základné zdroje ohrozenia** pre obyvateľov obce predstavujú:

1. Ohrozenie mimoriadnymi javmi poveternostného a klimatického charakteru

K mimoriadnym javom poveternostného a klimatického charakteru patria

- | | |
|--|--------------------------|
| a) vietor (výchrice), | e) hmly, |
| b) teplotné extrémny (horúčavy, mrazy), | f) snehové lavíny, |
| c) búrky a privalové dažde (krupobitie), | g) snehové kalamity, |
| d) inverzia | h) námrazy a poľadovice. |

a) Vietor (výchrice)

Všeobecná charakteristika ohrozenia územia vetrom

K najveternejším regiónom Slovenska patrí aj Podunajská nížina vrátane teritória okresu Galanta, dislokovaného v jej centrálnej časti. V ročnom priemere tu prevláda severozápadný vietor nad juhovýchodným. Na nížinách západného Slovenska sa priemerná ročná rýchlosť vetra vo výške 10

metrov nad aktívnym povrchom pohybuje v intervale od 3 do 4 m.s⁻¹ a maximálna presahuje 35 m.s⁻¹. Takáto rýchlosť je dôvodom pre vyhlásenie 3. stupňa pre vietor.

Vyhodnotenie následkov pri rôznej intenzite mimoriadnych udalostí:

Popis stupňov ohrozenia pre vietor

2. stupeň: Výskyt silného vetra, ktorý dosiahne krátkodobo (v nárazoch) rýchlosť (V2, priemer > 20 m/s alebo nárazy > 25 m/s).

3. stupeň: Výskyt mimoriadne silného vetra, ktorý dosiahne krátkodobo (v nárazoch) rýchlosť (V3, priemer > 25 m/s alebo nárazy > 35 m/s).

Závažnosť a časové faktory ohrozenia

Udalosti poveternostného charakteru spôsobené intenzívnym vetrom sa z času na čas vyskytnú aj v okrese. Veľkosť oblasti ohrozenia je premenlivá od jednej obce až po všetky a jej dislokácia sa nedá vopred určiť. Variabilné sú aj časové faktory pôsobenia.

Hodnotenie dopadov na obyvateľstvo, majetok a životné prostredie

V okrese Galanta z času na čas fúkal vietor o sile víchrice až silnej víchrice. Naposledy v júni 2014 sa v poobedňajších hodinách prehnala silná búrka s víchricou obcou Mostová. Prudký vietor poškodil strechy rodinných domov, miestneho kostola, povyvaloval veľké stromy. Došlo k poškodeniu elektrického a telefónneho vedenia aj vedenia miestneho rozhlasu, k vyvaleniu pomníkov a poškodeniu hrobov v cintoríne. Popadané konáre a iné predmety sťažovali prejazdnosť miestnych komunikácií.

Rozsiahlejšie udalosti uvedeného charakteru môžu spôsobiť ďalšie a prípadne vážnejšie komplikácie napr. v doprave, výpadok energií, potrebu zabezpečenia núdzového ubytovania a pod.

b) Teplotné extrémny (horúčavy, mrazy)

Všeobecná charakteristika ohrozenia územia teplotnými extrémami

Okres Galanta sa radí medzi najteplejšie oblasti Slovenska s priemernou teplotou vzduchu v roku 9 až 11 °C. Absolútne teplotné maximum v lete sú rovnomernejšie rozložené a dosahujú v extrémnych prípadoch 39 - 40°C. Absolútne teplotné maximum v SR bolo namerané dňa 20.07.2007 v Hurbanove 40,3°C. Najnižšia teplota nameraná v Bratislave: (-36 °C). V ročnom chode priemernej mesačnej teploty vzduchu je najteplejším mesiacom júl a najchladnejším január (zdroj: <http://www.shmu.sk>).

Hodnotenie dopadov teplotných extrémov na obyvateľstvo

Záťaž teplom môže viesť k poklesu výkonnosti, zvýšenej únave a môže spôsobiť až prehriatie organizmu so zvýšením telesnej teploty, malátnosťou, ospalosťou, bolesťami hlavy, závratmi, nevoľnosťou až zvracaním. Extrémne vysoké až tropické teploty prinášajú celý rad zdravotných rizík, ktoré môžu spôsobovať vážne kolapsové stavy. Za istých podmienok môžu viesť až k prípadným úmrtiam ľudí, ktorí trpia kardiovaskulárnymi ochoreniami, vysokým krvným tlakom, poruchami termoregulácie a závažnými hormonálnymi ochoreniami (zdroj: informácia hlavného hygienika SR Ivana Rovného pre tlač).

Reakcia organizmu na chlad závisí od ochladenia tela. Teploty nižšie ako 15 stupňov Celzia môžu mať nepriaznivé účinky na zdravie. Na podchladenie môže upozorňovať napríklad ochladenie tela, svalový tras, bolesť až necitlivosť v rukách či nohách, či svetlé škvrny na tvári a na pokožke v rôznych časti tela sú znakom poškodenia vplyvom mrazu. Silné mrazy môžu spôsobiť výpadky

dodávok elektrického prúdu pre domácnosti aj podniky a s tým súvisiace komplikácie vrátane problémov s vykurovaním obydľí. Negatívny dopad na môže prejavíť aj vo zvýšení počtu dopravných havárií, v poškodení ciest, majetku, prípadne aj životného prostredia.

c) **Búrky a prívalové dažde (krupobitie)**

Všeobecná charakteristika ohrozenia územia búrkami a prívalovými dažďami

Podunajská nížina patrí k najsuchším oblastiam Slovenska, a to jednak tým, že sú tu najmenšie úhrny (aj menej ako 500 mm za rok), ale najmä tým, že je málo zrážok v lete a je to tiež najteplejšia a relatívne najveternejšia oblasť, v dôsledku čoho je tu vysoký potenciálny výpar. Napriek tomu aj v okrese Galanta sa vyskytli búrky s prívalovými dažďami.

Závažnosť a časové faktory ohrozenia

SHMÚ nedokáže predpovedať presné miesto a množstvo spadnutých zrážok pri letných búrkach na malých tokoch s viac ako polhodinovým predstihom. Malé toky okamžite reagujú na zrážky a vodné stavy stúpajú počas 15–30 minút. Priebeh povodne je zvyčajne veľmi rýchly a neostáva veľa času na organizáciu zabezpečovacích a záchranných prác (zdroj: <http://www.shmu.sk/>).

Veľkosť oblasti ohrozenia je premenlivá od jednej obce až po niekoľko a jej dislokácia sa nedá vopred presne určiť. Variabilné sú aj časové faktory pôsobenia od niekoľko minút až po niekoľko dní.

Hodnotenie dopadov na obyvateľstvo, majetok a životné prostredie

Voda môže zaplavovať záhrady, polia, verejné priestranstvá, dopravné komunikácie, svojou silou ohrozovať a poškodzovať autá, ploty, budovy, predmety, spôsobiť podmáčanie, trhanie a rozpadávanie ciest, praskanie domov, budov, vytvárať nánosy bahna, zanášať priekopy a priepusty.

V obci Vinohrady nad Váhom v minulosti po intenzívnych búrkach vznikli nánosy blata na cestách. Naposledy sa tak stalo v septembri 2018. Zápľavy z dôvodu prívalového dažďa sa vyskytli v Jelke (06.2014), Galante (06. 2016 – zaplavenie miestnych komunikácií, parkoviska v suteréne Galaxie, pivníc rodinných domov, schodiska v činžiaku na sídlisku Sever) a v Pate (07.2017 – zasiahnuté rodinné domy na ul. Záhradnej a Malinovej a 23. 06. 2019 rodinný dom na ulici Záhradnej).

d) **Inverzia**

Všeobecná charakteristika ohrozenia územia inverziou

Teplotná inverzia je meteorologický jav, keď teplota vzduchu v niektorej vrstve dolnej atmosféry s výškou neklesá, ale stúpa. Atmosféra sa následkom toho nepremiešava. Splodiny pochádzajúce napr. z komínov sa potom nerozptyľujú a zostávajú v priestore nad mestom (tzv. zadymovanie). Príčin vzniku inverzií môže byť niekoľko. V zime sa napr. môže vzduch pri povrchu nadmerne ochladiť v dôsledku radiačného vyžarovania. Inverzie vyvoláva aj snehová pokrývka, ktorá bráni výmene tepla medzi vzduchom a zemským povrchom (povrch „ohrieva“, vzduch nad ním ochladzuje) a navyše, vďaka bielej farbe odráža i značné množstvo dopadajúceho tepla. Ďalšie možné príčiny ich vzniku súvisia so vzdušnou vlhkosťou (para alebo oblačnosť značne radiačne vyžaruje a okolitý vzduch sa ich následkom ochladzuje).

Nie sú známe informácie o inverziách v okrese, ktoré by mali dopad na obyvateľstvo.

e) **Hmly**

Všeobecná charakteristika ohrozenia územia hmlami

Väčšina hmiel vzniká za pokojného počasia najmä v dolinách a kotlinách, a to prevažne na jeseň a v zime. Ak je dohľadnosť vyššia alebo rovná 1 km, nehovoríme o hmle, ale o dymne. Pri hmle je vysoká relatívna vlhkosť vzduchu, často až 100 %. Hmla vzniká pri poklese teploty vzduchu pod

rosný bod. V mestách, kde je vysoká koncentrácia škodlivín vo vzduchu, ktoré pôsobia ako kondenzačné jadrá, stačí len priblíženie sa teploty vzduchu k teplote rosného bodu a už pozorujeme hmlu. Hmla dokáže veľmi podstatne znížiť dohľadnosť, o veľmi silnej hmle hovoríme pri dohľadnosti menšej ako 50 m, o slabej hmle hovoríme, ak je dohľadnosť od 500 do 1000 m (zdroj: <http://www.shmu.sk/sk/?page=1111>). Výskyt hmiel v okrese v priebehu roka je zriedkavý, predstavuje len zopár dní.

Vyhodnotenie následkov mimoriadnych udalostí:

Popis stupňov hmly

2. **stupeň:** Výskyt silných hmiel s dohľadnosťou (H2, < 100m):

3. **stupeň:** Výskyt mimoriadne silných hmiel (H3, < 50m):

Závažnosť a časové faktory ohrozenia a hodnotenie dopadov na obyvateľstvo a dopravu

Veľkosť oblasti ohrozenia je premenlivá od niekoľkých obcí až po všetky s variabilnou dislokáciou a časovými faktormi pôsobenia od niekoľko hodín po niekoľko dní. Následkom najmä silných a veľmi silných hmiel dochádza ku komplikovaniu dopravnej situácie na cestách a vzniku dopravných havárií.

f) **Snehové lavíny** - v okrese Galanta nie sú žiadne laviništia.

g) **Snehové kalamity**

Všeobecná charakteristika ohrozenia územia snehovou kalamitou

Snehové kalamity s negatívnym dopadom na život v obci Trstice sa vyskytli na pozemnej komunikácii: štátna cesta: II/561 – úsek Trstice – Veľký Meder. Poľadovice majú negatívny dopad na cestnú dopravu.

Závažnosť a časové faktory ohrozenia a hodnotenie dopadov na obyvateľstvo a dopravu

Závažnosť závisí od rozsahu kalamity. Môže postihnúť len jednu obec ale aj všetky. Čas pôsobenia závisí od včasnosti zabezpečenia zjazdnosti ciest, ako aj od trvania nepriaznivých poveternostných podmienok. Obyvateľstvo v kalamitou postihnutých oblastiach trpí najmä problémami so zásobovaním potravinami, vodou, poskytovaním neodkladnej zdravotnej starostlivosti, s dodávkami energií.

2. Oblasti možného ohrozenia povodňami, oblasti možného ohrozenia v prípade porušenia vodnej stavby (vrátane odkalísk)

a) **Povodne**

Všeobecná charakteristika ohrozenia územia povodňami

Povrchové vodné toky nie sú priamo na území obce západne od obce preteká Malý Dunaj.

Slovenský vodohospodársky podnik, š.p, na základe Smernice Európskeho parlamentu a Rady 2007/60/ES z 23.októbra 2007 o hodnotení a manažmente povodňových rizík zverejnil na internetovej stránke <https://mpompr.svp.sk> mapy povodňového ohrozenia a mapy povodňového rizika vodných tokov Slovenska.

Mapy povodňového ohrozenia sa vypracúvajú pre geografické oblasti, v ktorých bola v predbežnom hodnotení povodňového rizika identifikovaná existencia potenciálne významného

povodňového rizika a oblasti, v ktorých možno predpokladať pravdepodobný výskyt významného povodňového rizika.

Mapy povodňového rizika obsahujú údaje o potenciálne nepriaznivých dôsledkoch záplav spôsobených povodňami, ktoré sú zobrazené na mapách povodňového ohrozenia.

Pre okres Galanta sú vyhotovené klady máp pre vodné toky Dolný Dudváh a Derňa. V oblasti ohrozenia vzhľadom na storočnú vodu sa nachádzajú tieto obce:

- v toku **Dolného Dudváhu**: Hoste, Abrahám, Malá Mača a Sládkovičovo,
- V toku Derne: Veľká Mača, Gáň, Galanta, Kajaľ a Topoľnica.

Obec Trstice vzhľadom na storočnú vodu sa nenachádza v oblasti ohrozenia.

Pre obec nevzniká nebezpečenstvo záplavovej vlny po rozrušení vodných stavieb: Kráľová, *Liptovská Mara* a Horné Orešany.

3. Oblasti možného ohrozenia požiarimi a výbuchmi

Závažnosť a časové faktory ohrozenia a hodnotenie dopadov na obyvateľstvo a dopravu

Hlavne v prípade veľkoplošných požiarov môže nepriaznivo pôsobiť na obyvateľstvo a životné prostredie okrem priameho nebezpečenstva ohňa najmä tvorba hustého dymu s následkom obmedzenia pohybu prípadne aj dopravy občanov resp. nutnosťou vykonania evakuácie. Časové faktory ohrozenia závisia od počasia a od včasnosti a úspešnosti zásahu príslušníkov HaZZ.

V obci sú vybudované priemyselné podniky a čerpacia stanice pohonných hmôt, ktoré by mohli byť zdrojom veľkého požiaru, či výbuchu.

Požiare vo výrobných podnikoch sú svojim charakterom miestneho rozsahu, spravidla v trvaní niekoľkých hodín. Ohrozenie pre obyvateľstvo však môže pri nepriaznivom smere prízemného vetra predstavovať vznikajúci hustý dym, tým viac, ak obsahuje aj toxické splodiny horenia. Dôsledkom môže byť obmedzenie pohybu prípadne aj dopravy občanov resp. nutnosť vykonania evakuácie.

Dňa 03. 07. 2012 o 16:50 hod. vznikol požiar miestnej skládky komunálneho odpadu. Šírenie dymu pri fúkaní juhovýchodného vetra smerovalo na obývanú časť obce. Požiar bol lokalizovaný jednotkami HaZZ. Pre veľký rozsah požiaru boli ku haseniu na zásah vyžiadané a nasadené SaP záchranej brigády a hasičské jednotky z Trnavy aj z Dunajskej Stredy. Monitorovanie splodín horenia vykonali pracovníci KCHL CO Nitra pod vedením, Ing. Kosíra.

Na základe výsledkov merania starosta obce na návrh krízového štábu obvodného úradu Galanta vyhlásil mimoriadnu situáciu na území obce a zároveň vyhlásil evakuáciu pre ohrozené obyvateľstvo /19 obydľí t.j. 50 osôb/ Pre ubytovanie evakuovaného obyvateľstva bola pripravená telocvičňa miestnej základnej škol, avšak obyvatelia túto možnosť nevyužili. Uprednostnili ubytovanie u svojich rodinných príslušníkov v neohrozenej časti obce. Policajné hliadky zabezpečovali stráženie evakuovaného priestoru.

4. Oblasti možného ohrozenia všetkými druhmi dopravy

Cez obec prechádza cesta II. triedy č. 561 (Galanta – Trstice) – trasa C5.

Tým vzniká nebezpečenstvo úniku nebezpečných látok pri havárii dopravných prostriedkov prechádzajúcich cez našu obec, buď priamo v obci, v tesnej blízkosti rodinných domov, alebo neďaleko od obývaného územia obce. Dopravnými haváriami sú ohrozované životy a zdravie účastníkov cestnej

premávky ako aj osôb nachádzajúcich sa resp. bývajúcich v blízkosti ciest a okolitý majetok a životné prostredie. Zapríčiňujú tiež krátkodobé alebo dlhodobé uzávery komunikácií. Pri dopravných haváriách s únikom nebezpečných chemických látok (NCHL) nie sú vopred známe ich množstvá, presné miesta vzniku ani podmienky ich uvoľnenia.

Na určenie oblasti ohrozenia po vzniku MU spojenej s únikom NCHL pri preprave sa uplatňujú ustanovenia - §7 vyhlášky MV SR č. 533/2006 Z. z.:

- podľa § 1 písm. b) (prepravy NL) *sa určuje a vyhodnocuje podľa skutočnej situácie* v závislosti od množstva a druhu uniknutej NL, meteorologickej situácie, doby úniku a výsledkov monitorovania. Ak nie je známy druh NL, na účely okamžitého zásahu sa oblasť ohrozenia člení na:
1. pásmo priameho ohrozenia NL, ktorého vonkajšia hranica je minimálne 50 metrov od zdroja ohrozenia daná stredovým uhlom 360 stupňov,
 2. ochranné pásmo, ktorého vonkajšia hranica je minimálne 100 metrov od zdroja ohrozenia daná stredovým uhlom 360 stupňov,
 3. pásmo ohrozenia výparmi NL, ktoré je na účely predbežného vyhodnotenia dané 40 – stupňovým výsekom, pričom jej stred je orientovaný v smere prízemného vetra,
 4. bezpečný priestor, v ktorom sa výskyt NL nepredpokladá a ktorý je vzdialený najmenej 100 metrov od miesta výskytu NL.

Najčastejšie prepravované nebezpečné látky po cestných komunikáciách sú: etylén, hydroxid sodný, kyselina sírová, kyselina chlorovodíková, etylénoxid a kyselina dusičná.

5. Oblasti možného ohrozenia únikom nebezpečnej látky vyplývajúce z charakteristiky nebezpečných látok

a) Jadrové zariadenia

Obec Trstice leží mimo pásiem ohrozenia pre prípad nehody alebo havárie jadrového zariadenia. V prípade havárie Jadrového zariadenia V-2 Jaslovské Bohunice a vyhlásenia evakuácie zabezpečujeme príjem a umiestnenie 2 280 evakuantov z obce Šúrovce.

b) Stacionárne zdroje nebezpečných látok

V obci Trstice žiadny podnik nie je zaradený do kategórie „A“ alebo „B“ v zmysle zákona NR SR č. 128/2015 Z.z. o prevencii závažných priemyselných havárií a o zmene a doplnení niektorých zákonov v znení neskorších predpisov.

Ohrozenie územia a obyvateľstva obce Trstice môže spôsobiť únik nebezpečnej chemickej látky (NCHL) ako sme už uviedli pri havárii dopravných prostriedkov prechádzajúcich cez našu obec a prepravujúcich chemické nebezpečné látky.

6. Oblasti možného ohrozenia vznikom chorôb a epidémií

a) ochorenia ľudí (riziko vzniku ochorení a epidémií)

Všeobecná charakteristika ohrozenia územia ochoreniami ľudí

Zákon 355/2007 Z. z. o ochrane, podpore a rozvoji verejného zdravia a o zmene a doplnení niektorých zákonov v z.n.p. definuje v §2 ods. 1) písmeno k) *prenosné ochorenie* ako chorobu vyvolanú biologickým faktorom, ktorý je schopný vyvolať individuálnu alebo hromadnú infekciu, ochorenie alebo otravu u ľudí.

V prílohe č. 5, citovaného zákona sú uvedené povinne hlásené prenosné ochorenia. Výskyt nebezpečných infekčných ochorení sa nahlasuje na RÚVZ. Ochorenia hlásené ihneď (telefonicky, faxom, elektronicky, osobne, poslom,) sú zaradené do skupiny A. Patria sem: *detická obrna, SARS, COVID19, omikron, variola, hemoragické horúčky, osýpky, vtáčia chrípka, syndrómy neznámej etiológie pre infekčnú etiológiu s pozitívnou epidemiologickou anamnézou.*

COVID19 - je ochorenie spojené s koronavírusom 2 (SARS-CoV-2) spôsobujúcim ťažký akútny respiračný syndróm. SARS-CoV-2 je nový kmeň koronavírusu, ktorý pred decembrom 2019 nebol u ľudí identifikovaný. Patrí medzi betakoronavírusy, kam sa zaraďujú aj koronavírusy SARS-CoV a MERSCoV, ale vykazuje od nich genetickú odlišnosť. Akútne respiračné ochorenie sa prejavuje všeobecnými príznakmi virózy. Najčastejšie príznaky: horúčka, suchý kašeľ, únava. Menej časté príznaky: rôzne druhy bolesti, bolesť hrdla, hnačka, zápal spojoviek, bolesť hlavy, strata chuti alebo čuchu, kožná vyrážka alebo zmena farby prstov. Väčšina infikovaných má mierne až stredne závažné príznaky a uzdraví sa bez hospitalizácie. V závažných prípadoch sa môže vyskytnúť aj ťažká infekcia pľúc, sepsa a septický šok – generalizovaná infekcia a zápal, pričom všetky si vyžadujú špecializovanú lekársku starostlivosť a podporu. Stav pacienta sa môže veľmi rýchlo zhoršiť, často počas druhého týždňa ochorenia. Miera hospitalizácií sa rýchlo zvyšuje s vekom, najmä u osôb vo veku 60 a viac rokov a u osôb so zhoršeným zdravotným stavom. Pri COVID-19 je riziko úmrtia podstatne vyššie ako pri chrípke. U detí je ochorenie relatívne vzácne a má mierny priebeh. Je čoraz zrejmejšie, že niektorí pacienti môžu trpieť dlhodobými účinkami ochorenia vrátane dýchacích ťažkostí a zvýšenej srdcovej frekvencie. Koronavírus SARS-CoV-2 sa prenáša z človeka na človeka kvapôčkovou infekciou. Môžu ho prenášať aj infikované osoby, ktoré nemajú vonkajšie prejavy ochorenia. Priemerný inkubačný čas ochorenia (čiže čas medzi expozíciou vírusu a nástupom príznakov) sa v súčasnosti odhaduje približne na 5 až 6 dní, ale takmer vždy je medzi 1 až 14 dňami. Vírus dokáže prežiť na rôznych povrchoch niekoľko hodín (na medi alebo lepenke) alebo až niekoľko dní (na plastoch alebo nehrdzavejúcej oceli). Od konca roku 2020 prebieha na Slovensku vakcinácia vakcínami výrobcov BioNTech-Pfizer, AstraZeneca a Moderna, dovezená je aj vakcína Sputnik. V niektorých krajinách sa používa aj Čínska vakcína Sinopharm Group.

OMIKRON je variant vírusu SARS-CoV-2. Prvýkrát bol identifikovaný v novembri 2021 v Juhoafrickej republike. Vzhľadom na svoju extrémne vysokú nákazlivosť sa rýchlo šíri do celého sveta. V porovnaní s predchádzajúcimi variantami má najviac mutácií, vďaka ktorým sa lepšie prichytáva k ľudskej bunke a dokáže obísť imunitu nadobudnutú očkovaním alebo prekonaním ochorenia Covid-19. Omikron má tiež kratšiu inkubačnú dobu. Podľa ďalších dát je pravdepodobnosť hospitalizácie zhruba polovičná v porovnaní s deltou. Údaje zo Spojeného kráľovstva ukazujú, že tretia dávka vakcíny poskytuje 88-percentnú ochranu pred hospitalizáciou pri omikrone.

SYMPTÓMY: Infikovaná osoba zvyčajne pociťuje bolesti celého tela, má horúčku a kašeľ, podobne ako pri chrípke, prípadne dýchavičnosť.

Na rozdiel od predošlých variantov u nakazených nie je natoľko bežná strata chuti a čuchu. Pacienti však opisujú výrazné potenie sa, najmä v noci. Výsledky šiestich doteraz publikovaných štúdií naznačujú, že nový variant koronavírusu menej napáda pľúca, ale ľahšie infikuje horné dýchacie cesty, teda bunky v krku. Pravdepodobnosť, že vás omikron privedie

do nemocnice a spôsobí vážne zdravotné problémy, je nižšia ako pri doterajších variantoch, no to neznamená, že v niektorých prípadoch nemôže byť smrteľný.

AKO ZISTÍM, ŽE SOM SA NAKAZIL? Či už na sebe pozorujete spomenuté príznaky alebo máte len podozrenie z nákazy, najlepšie urobíte, ak podstúpite test. Priebeh ochorenia totiž môže byť bez príznakov.

Antigénový test môžete podstúpiť na mobilných odberových miestach zriadených ministerstvom zdravotníctva alebo v súkromných laboratóriách. Antigénový test si môžete kúpiť aj v lekárni a zvládnete si ho urobiť sami.

Presnejšie a spoľahlivejšie PCR testy preplácajú zdravotné poisťovne. Ide o maximálne dva testy mesačne a máte na ne nárok, ak sa u vás prejavia príznaky ochorenia, mali ste pozitívny antigénový test, alebo ich potrebujete pred hospitalizáciou či operáciou.

Pozor! Od momentu odberu vzorky až do oznámenia výsledku testu ste povinný obmedziť kontakt s inými osobami, dodržiavať prísnu hygienu rúk a zakrývať si nos a ústa. (zdroj: <http://www.forbes.sk>; *Omikron je na vzostupe. 20 odpovedí ...*)

b) ochorenia zvierat

V ods.(1) §17 zákona NR SR 39/2007 o veterinárnej starostlivosti v z.n.p. sú vymedzené choroby, ktoré podliehajú kontrole, prevencii a diagnostike. RVPS v Galante má vypracované sedem okresných pohotovostných plánov pre nasledujúce ochorenia:

1. *Slintačka a krívačka*
2. *Klasický mor ošípaných*
3. *Africký mor ošípaných*
4. *Vezikulárna choroba ošípaných*
5. *Katarálna horúčka oviec (Blue tongue)*
6. *Africký mor koní*
7. *Vtáčia chrípka (Mor hydiny)*
8. *Pseudomor hydiny*
9. *Choroby rýb a mäkkýšov*
10. *Špecifikované zoonózy a špecifikovaní pôvodcovia zoonóz pri zvieratách a v živočíšnych produktoch, ako aj opatrenia proti nim s cieľom predchádzať výskytom ochorení z potravín a intoxikáciám z potravín*
11. *Transmisívne spongiformné encefalopatie (TSE)*

Na teritóriu obce sa nachádza veľkochov hospodárskych zvierat v objekte Trstice – Veľký Majer, prevádzkovateľ AGRIMPEX, družstvo Trstice s chovom hovädzieho dobytku.

c) ochorenia rastlín, zamorenie škodcami

Všeobecná charakteristika ohrozenia územia ochoreniami rastlín

Rozšírenie karanténnych a hospodársky významných škodlivých organizmov veľmi nepriaznivo ovplyvňuje poľnohospodárstvo a lesníctvo. Prieskum za účelom zisťovania výskytu karanténnych škodlivých činiteľov, ktoré na naše územie je zakázané zavliecť a rozširovať, vykonáva Ústredný kontrolný a skúšobný ústav poľnohospodársky v Bratislave, Odbor ochrany rastlín, ktorý má v Galante regionálne pracovisko. V prípade pozitívnych výsledkov monitoringu na karanténny škodlivý organizmus sa prostredníctvom preventívnych, kontrolných, izolačných a eradikačných opatrení volí vhodný typ karantény.

7. Oblasti ohrozené inými druhmi mimoriadnych udalostí

a) Oblasti ohrozené rizikami sociogénneho charakteru (oblasti ohrozené teroristickými útokmi chemického alebo biologického charakteru)

Terorizmus má za cieľ narušiť bežný chod života a ekonomiky štátu, spôsobiť závažné straty na životoch a zdraví obyvateľov, zvierat a na poľných kultúrach s prvkami psychologického zastrašovania skupín obyvateľov a vytváranie paniky organizovanými spoločenskými skupinami alebo jednotlivcami zvlášť zavrhnutiahodným spôsobom.

Potenciálnymi priestormi na teroristický útok môžu byť objekty alebo priestory, v ktorých dochádza ku kumulácii väčšieho počtu osôb v ich priestoroch v určitých časových obdobiach. V týchto uzlových bodoch sa očakáva najvyššia účinnosť skrytej, zákernej agresie s výraznou intenzitou a účinnosťou psychologického zastrašovania obyvateľstva, prerastajúceho až do paniky a tiež najvyšší rozsah narušenia štruktúr riadenia spoločnosti.

Riziká a možnosti ohrozenia zdravia a majetku obyvateľstva možno rozšíriť aj o iné faktory. Ako príklad môže slúžiť udalosť zo septembra 2014, kedy PZ SR zistil nelegálnu prítomnosť výbušnín a nebezpečných chemických látok v priestoroch rodinného domu na ulici Švermovej v Galante, ktorý je dislokovaný neďaleko základnej školy. Ďalším príkladom je zasielanie listových zásielok s rádioaktívnou látkou okresným súdom (Poprad, Považská Bystrica a Kežmarok) a orgánom štátnej správy (ministerstvo spravodlivosti a KR PZ Prešov) v priebehu novembra 2016, v ktorého dôsledku boli realizované preventívne opatrenia.

c) Nebezpečné vlastnosti a označenie látok a prípravkov, ktoré by mohli spôsobiť mimoriadnu udalosť

V ďalšom texte sú popísané tie nebezpečné chemické látky, ktoré predstavujú zdroj ohrozenia v rámci územného obvodu. V prípade prepravovaných NCHL ide o vytypované druhy.

2.1. AMONIAK (SK), AMMONIA (EN), CAS číslo: 7664-41-7

Označenie pri preprave podľa medzinárodných predpisov (ADR, RID):

Číslo látky (UN-kód): 1005
Číslo nebezpečnosti (Kemlerov kód): 268 (2-plyn, 6-jedovatý, 8-žieravý)
Bezpečnostné značenie (nálepka) 2.3 8

Charakteristika a nebezpečné vlastnosti

Amoniak je pri bežnom tlaku a teplote bezfarebný plyn (teplota varu za normálnych podmienok je $-33,5^{\circ}\text{C}$) s charakteristickým prenikavým, ostrým, silne dráždivým zápachom. V plynnom skupenstve je mierne ľahší ako vzduch. Je toxický, málo horľavý, za tepla (požiaru) sa rozkladá na nitrózne plyny, pri vyšších teplotách $> 650^{\circ}\text{C}$ je samovznietivý. V zmesi so vzduchom je v určitom rozmedzí koncentrácií výbušný. Je veľmi dobre rozpustný vo vode, s kyselinami reaguje za vzniku amónnych solí. Koroduje farebné kovy, galvanizované predmety, meď a zlúčeniny medi. Skladuje a prepravuje sa skvapalnený pod tlakom. Vytiekajúca kvapalina prechádza rýchlo do plynnej fázy. Pri rozpínaní plynu sa môžu krátkodobo tvoriť hmly, ktoré sú ťažšie ako vzduch.

Dlhý účinok nižších koncentrácií vedie k poškodeniu obdobnému ako u iných dráždivých látok. Sú to nepríjemnosti s podráždenými spojivkami, dráždenie sliznice

nosohltanu, priedušiek a kašeľ. Vyššie koncentrácie poškodzujú oči. Pobyt vo vysokých koncentráciách (najmä v uzavretom priestore), má za následok pocit silného podráždenia dýchacích ciest, očí a môže dôjsť ku kŕčom a zavodeniu pľúc - edému.

Jeho následkom môže byť náhla smrť udusením. Styk s tekutinou vyvoláva ťažké omrzliny.

Nad hladinami vôd sa môžu vytvárať hmly a pary so silnými dráždivými účinkami. S vodou tvorí látka silne leptavú zmes aj pri zriedení. Vzhľadom k životnému prostrediu je veľmi toxický pre vodné organizmy (predovšetkým ryby), pričom významnú úlohu zohráva jeho veľmi dobrá rozpustnosť vo vode. Môže meniť pH - hodnotu ekologických systémov, spôsobuje okysľovanie pôd a podporuje eutrofizáciu vôd (premnoženie rias a siníc).

2.2. CHLÓR (SK), CHLORINE (EN), CAS číslo: 7782-50-5

Označenie pri preprave podľa medzinárodných predpisov (ADR, RID):

Číslo látky (UN-kód): 1017	
Číslo nebezpečnosti (Kemlerov kód): 266 (2-plyn, 66- veľmi jedovatý)	
Bezpečnostné značenie (nálepka): 2.3	8

Charakteristika a nebezpečné vlastnosti

Chlór je žltozelený, štipľavo zápachajúci, jedovatý, žieravý, nehorľavý plyn. Je veľmi reaktívny. S mnohými prvkami reaguje za vzniku plameňa. Napadá kovy. S vodíkom tvorí traskavý plyn, ktorý pri prívode tepla a svetla exploduje. Plyn sa len nepatrne rozpúšťa vo vode. Vyskytuje sa ako stlačený alebo skvapalnený v tlakových fľašiach, sudoch alebo cisternách. V kvapalnom stave je svetlý, bezfarebný. Po uvoľnení rýchlo prechádza do plynného stavu. Pri rozpínaní chlóru sa rýchlo tvorí veľké množstvo chladnej hmly. Plyn a hmla sú ťažšie ako vzduch.

Po inhalačnej expozícii sa objavuje kašeľ, bolesti na prsiach, zvracanie (v niektorých prípadoch krvavé), pocit dusenia a bolesti hlavy. Nadýchanie sa chlóru vedie k poleptaniam dýchacích ciest a pľúc. Je možný pľúcny edém, ktorý môže vzniknúť s oneskorením až 2 dní. Vyvoláva poleptanie očí a podráždenie kože, až po tvorbu pľuzgierov. Pri styku so skvapalnenou formou sa môžu vyskytnúť omrzliny.

Nad hladinami vôd sa môžu vytvárať jedovaté leptavé zmesi. Chlór reaguje s mnohými anorganickými a organickými látkami spravidla za uvoľnenia tepla. Organické látky môžu v plynnom chlóre horieť. Z biologického hľadiska má látka vysokotoxické účinky na vodu. Je nebezpečná najmä pre ryby a vodné organizmy. S vodou tvorí toxické zlúčeniny aj napriek riedeniu.

2.3. KYSELINA SÍROVÁ (SK), roztoky $\geq 51\%$, SULPHURIC ACID (EN),

CAS číslo: 7664-93-9

Označenie pri preprave podľa medzinárodných predpisov (ADR, RID):

Číslo látky (UN-kód): 1830	
Číslo nebezpečnosti (Kemlerov kód): 80 (8-žieravá)	
Bezpečnostné značenie (nálepka):	8

Charakteristika a nebezpečné vlastnosti

Bezfarebná, bez zápachu, hygroskopická, s vodou dobre miešateľná, jedovatá kvapalina. Jej pary sú ťažšie ako vzduch. Látka nesmie prísť do styku s vodou, alkalickými kovmi, amoniakom, oxidmi fosforu, fosforom, lúhmi, kyselinami, hydridmi, permanganátmi, dusičnanmi, karbidmi, organickými rozpúšťadlami, a. i..

Pary spôsobujú silné dráždenie, resp. poleptanie očí, dýchacích ciest a pokožky. Styk s kvapalinou vedie k vážnemu poškodeniu tkanív (najťažšie formy chemických popálenín III. stupňa až hĺbkové zuhoľnatenie postihnutých častí. Koncentrovaná kyselina odvodňuje a spôsobuje bolestivé rany.

Príznaky - pálenie očí a pokožky, nosnej a hrtanovej sliznice, silné dráždenie na kašeľ, dýchacie ťažkosti, pri požití prudká páľivá bolesť dutiny ústnej a zažívacieho traktu, bolesti brucha, črevné a žalúdočné poruchy, nevoľnosť, zvracanie až šokový stav.

Ekologické informácie: je toxická pre ryby a planktón, aj v zriedenej forme má žieravé účinky, nespôsobuje biologický nedostatok kyslíka, znehodnocuje zdroje pitných, povrchových vôd a pôdu, posúva hodnoty pH. Škodlivinu je zakázané vypúšťať do akýchkoľvek zdrojov vôd a do pôdy.

2.4. PENTÁN (SK), PENTANE (EN), CAS číslo: 109-66-0

Označenie pri preprave podľa medzinárodných predpisov (ADR, RID):

Číslo látky (UN-kód): 1265

Číslo nebezpečnosti (Kemlerov kód): 33 (ľahko vznetlivá kvapalina)

Bezpečnostné značenie (nálepka): 3



Pentán je veľmi horľavá prchavá bezfarebná kvapalina bez zápachu, prípadne benzínového zápachu. Je ľahší ako voda, vo vode málo rozpustný. Pary sú ťažšie ako vzduch (relatívna hustota pár = 2,49). Výpary môžu tvoriť so vzduchom výbušnú zmes pri normálnych teplotách. Môže sa elektrostaticky nabíjať. Reaguje s oxidačnými činidlami. Pri úniku do kanalizácie hrozí nebezpečenstvo výbuchu.

Vysoké koncentrácie pár majú narkotický účinok, môžu spôsobiť ospalosť alebo závraty a poruchy srdcového rytmu. Dlhodobé vdychovanie môže vyvolať edém a zápal pľúc. Kvapalina dráždi oči a pokožku. Opakovaná expozícia môže spôsobiť vysušenie alebo popraskanie pokožky. Symptómy: únava, bolesti hlavy, závrat, poruchy srdcového rytmu, bezvedomie, zastavenie dýchania.

Ak prenikne do pôdy alebo vody, môže ohroziť dodávku pitnej vody. Pentán je jedovatý pre vodné organizmy. Vo vodnej zložke životného prostredia môže spôsobiť dlhodobé nepriaznivé účinky.

2.5. KYSELINA DUSIČNÁ (SK), roztoky $\geq 70\%$, NITRIC ACID (EN), CAS č.: 7697-37-2

Označenie pri preprave podľa medzinárodných predpisov (ADR, RID):

Číslo látky (UN-kód): 2031

Číslo nebezpečnosti (Kemlerov kód): 885 (silne žieravá horenie podporujúca látka)

Bezpečnostné značenie (nálepka): 5.1



8



Nehorľavá, bezfarebná až hnedá, štipľavo páchnuca, s vodou neobmedzene miešateľná, na vlhkom vzduchu dymiaca jedovatá kvapalina ťažšia ako voda. Je stála iba v zriedenom stave. Vytvára na vzduchu vysoko jedovate hnedé až žlté pary, ktoré sú ťažšie ako vzduch. Reaguje s kovmi za vzniku vodíka a nitróznych plynov, pri styku s horľavými resp. organickými látkami hrozí nebezpečenstvo vzniku samovznietenia.

Pary spôsobujú ťažké poleptanie očí, dýchacích ciest, pľúc i kože. V ťažkých prípadoch je možný edém pľúc. Môže sa prejavovať oneskorením až do 2 dní. Pri nadýchaní je preto v každom prípade potrebné lekárske ošetrovanie. Vysoké koncentrácie pár (nitróznych plynov) spôsobujú poruchy centrálného nervového systému. Styk s tekutinou vedie k ťažkému poleptaniu zasiahnutých častí tela. Rany sa hoja neobyčajne pomaly. Príznaky: pálenie a bolesti očí.

2.6. ANILÍN (SK), ANILINE (EN), CAS číslo: 62-53-3

Označenie pri preprave podľa medzinárodných predpisov (ADR, RID):

Číslo látky (UN-kód): 1547

Číslo nebezpečnosti (Kemlerov kód): 60 (jedovatá alebo zdraviu škodlivá látka)

Bezpečnostné značenie (nálepka): 6



Jedovatá olejovitá bezfarebná až nahnedlá kvapalina s charakteristickým aromatickým zápachom, ťažšia ako voda. Na svetle hnedne. Vo vode je čiastočne rozpustná a tvorí s ňou jedovatú zmes. Prudko reaguje pri styku s oxidačnými činidlami a kyselinami. Je horľavá. Pri silnom zahriatí alebo požiari sa rozkladá za vzniku vysoko jedovatých pár, ktoré obsahujú nitrózne plyny. Pary sú ťažšie ako vzduch a v určitom rozmedzí koncentrácie vytvárajú so vzduchom výbušnú zmes.

Kvapalina aj pary sa vstrebávajú i kožou. Anilín je silný krvný jed. Mení krvné farbivo (vzniká methemoglobulín) a poškodzuje červené krvinky (hemolýza). Následkom je poškodenie ľadvín a pečene. Počiatočný pocit dobrej pohody (anilínové opojenie) zvädza považovať situáciu za nevinnú. Alkohol nebezpečne zvyšuje jedovatosť anilínu. Pri väčších otravách sa prejavujú účinky na nervový systém. Pri ťažkej otrave nastáva hlboké bezvedomie. Príznaky: modré sfarbenie (cyanóza) začínajúce sa na perách a pod nechty, veselá nálada, silné bolesti hlavy, nevoľnosť, zvracanie, slabosť, závrate, možné poruchy srdcového rytmu, podráždenie močového mechúra, krvavý moč, problémy s dýchaním, eventuálne kŕče, bezvedomie.

d) Informácie o spôsobe varovania obyvateľstva a o záchranných prácach


Informačný systém civilnej ochrany tvorí hlásnu službu a informačnú službu civilnej ochrany, pričom

- hlásna služba zabezpečuje včasné varovanie obyvateľov a vyrozumieanie osôb činných pri riešení následkov mimoriadnej udalosti a obcí o ohrození alebo o vzniku mimoriadnej udalosti,
- informačná služba zabezpečuje zber, spracovanie, vyhodnocovanie a poskytovanie informácií.


VAROVANIE OBYVATEĽSTVA

Vykonáva sa varovnými signálmi


- „Všeobecné ohrozenie“ - dvojminútovým kolísavým tónom sirén pri ohrození alebo pri vzniku mimoriadnej udalosti, ako aj pri možnosti rozšírenia následkov mimoriadnej udalosti.

VŠEOBECNÉ OHROZENIE		
<i>Tón sirén:</i>	<i>2 - minútový kolísavý tón</i>	

b) „*Ohrozenie vodou*“ - šesťminútovým stálym tónom sirén pri ohrození ničivými účinkami vody.

OHROZENIE VODOU		
<i>Tón sirén:</i>	<i>6 - minútový stály tón</i>	

Koniec ohrozenia alebo koniec pôsobenia následkov mimoriadnej udalosti sa vyhlasuje signálom „*Koniec ohrozenia*“ - dvojminútovým stálym tónom sirén bez opakovania.

KONIEC OHROZENIA		
<i>Tón sirén:</i>	<i>2 - minútový stály tón</i>	

Varovné signály a signál „Koniec ohrozenia“ sa následne dopĺňajú hovorenou informáciou prostredníctvom hromadných informačných prostriedkov.

Preskúšanie prevádzkyschopnosti systémov varovania obyvateľstva sa vykonáva *dvojminútovým stálym tónom sirén* po predchádzajúcom informovaní obyvateľstva o čase skúšky prostredníctvom hromadných informačných prostriedkov. Koordináciu preskúšavania týchto systémov vykonáva Ministerstvo vnútra Slovenskej republiky.

e) Úlohy a opatrenia po vzniku mimoriadnej udalosti

- zistenie, alebo obdržanie správy o vzniku mimoriadnej udalosti,
- spohotovenie riadiaceho orgánu – štábu civilnej ochrany, krízového štábu,
- zistenie skutočného stavu, vyznačenie hraníc ohrozeného priestoru a priebežné podávanie informácií potrebných pre riadenie ZP,
- uzatvorenie ohrozeného priestoru a zabránenie vstupu nepovolánym osobám, usmernenie odsunu osôb a pohybu nasadených síl a prostriedkov,
- zabezpečenie ukrytia,
- v prípade nariadenia evakuácie, spohotovenie potrebných evakuačných zariadení,
- vyslobodzovanie zasiahnutých osôb, odstraňovanie trosiek, vytváranie priechodov,
- poskytnutie zdravotníckej pomoci zasiahnutým a zraneným osobám,
- podľa dĺžky vykonávania ZP zásobenie nasadených síl a prostriedkov stravou a pitnou vodou, zabezpečenie odpočinku, striedanie skupín,
- odstraňovanie následkov mimoriadnej udalosti.

Profesionálne sily na území obce, určené k vykonávaniu ZP

Druh profesionálnej záchranárskej zložky	počet osôb
Dobrovoľný hasičský zbor obce	25

Prehľad jednotiek civilnej ochrany vytvorených pre potreby obce Hoste

Druh jednotiek CO	Vytvoriť jednotky CO		
	Počet jednotiek	Počet zaradených osôb	Poznámka
Štáb	1	7	
Záchranné jednotky			
Záchranná jednotka v odbornosti poriadková	1	7	
Jednotka na obsluhu skladu materiálu CO	1	3	
Jednotky CO na činnosť EVA zariadení CO			
Jednotka na obsluhu evakuačného strediska	1	5	
Jednotka v stanici nástupu evakuovaných			
Jednotka v stanici výstupu evakuovaných	1	4	
Jednotka na obsluhu regulačného stanovišťa	2	8	
Jednotka na obsluhu miesta ubytovania	4	19	
Spolu	11	51	

Pre prípad mimoriadnej udalosti sú fyzické osoby povinné

- dodržiavať pokyny okresných úradov, obcí, ako aj iných právnických osôb a fyzických osôb uvedených v § 16 zákona NR SR č. 42/1994 Z. z. o civilnej ochrane
- riadiť sa ich pokynmi na ukrytie a evakuáciu,
- vykonávať opatrenia na ochranu potravín, vody, zvierat a krmív, ktoré vlastnia alebo sú im zverené,
- plniť úlohy v jednotkách a zariadeniach civilnej ochrany podľa určenia a zaradenia a na plnenie úloh sa vopred pripraviť,
- vykonávať časovo obmedzené práce pre civilnú ochranu súvisiace s bezprostrednou ochranou života, zdravia a majetku,
- poskytnúť vecné prostriedky, ktoré vlastnia alebo užívajú,
- poskytnúť potrebné priestory a prostriedky na núdzové ubytovanie osobám postihnutým mimoriadnou udalosťou, ako aj osobám, ktoré vykonávajú záchranné práce.

Povinnosti uvedené pod písm. e), f) a g) nie je fyzická osoba povinná splniť v prípade, ak by tým vystavila vážnemu ohrozeniu seba alebo blízke osoby alebo ak jej v tom bránia iné dôležité okolnosti.

Mimoriadna situácia sa nevyhlasuje ak bol vyhlásený výnimočný stav alebo núdzový stav. Vtedy sa postupuje podľa osobitného zákona.

ZÁCHRANNÉ PRÁCE

Záchranné práce sú činnosti na záchranu života, zdravia osôb a záchranu majetku, ako aj na ich odsun z ohrozených alebo z postihnutých priestorov. Súčasťou záchranných prác sú činnosti na zamedzenie šírenia a pôsobenia následkov mimoriadnej udalosti a vytvorenie podmienok na odstránenie následkov mimoriadnej udalosti.

Záchranné práce vykonávajú záchranné zložky integrovaného záchranného systému, útvary Policajného zboru a osoby povolané na osobné úkony.

Činnosť pri záchranných prácach obsahuje najmä

- varovanie obyvateľstva a vyznamenanie osôb ohrozených mimoriadnou udalosťou a aj pri zmenách situácie počas vykonávania záchranných prác,
- vykonanie prieskumu a pozorovania na postihnutom území, ktorého cieľom je vyhľadať postihnuté osoby mimoriadnou udalosťou, vyznačiť kontaminované a životu nebezpečné úseky,
- vyslobodzovanie postihnutých osôb z trosiek zničených a narušených budov, vrakov dopravných prostriedkov, ochranných stavieb, zo zaplavených priestorov a z horiacich budov,
- prívod vzduchu a vody osobám v zavalených priestoroch a ochranných stavbách,
- individuálnu ochranu osobám v kontaminovanom priestore a ich odsun z tohto priestoru,
- poskytnutie prvej predlekárskej pomoci a neodkladnej zdravotnej starostlivosti zraneným osobám vrátane odsunu postihnutých do zdravotníckych zariadení,
- lokalizáciu a likvidáciu požiarov ohrozujúcich postihnuté osoby a nasadené sily a prostriedky,
- kontrolu kontaminovania a ožiarenia osôb, kontrolu kontaminovania územia, ovzdušia a budov,
- poskytnutie jódovej a špeciálnej profylaxie,
- hygienickú očistu postihnutých osôb,
- likvidáciu úniku nebezpečných látok a zabránenie ich šíreniu,
- špeciálnu očistu a dezaktiváciu územia, budov, priestorov, dopravných prostriedkov a komunikácií nevyhnutných pre činnosť nasadených síl a prostriedkov,
- dezinfekciu, dezinfekciu a deratizáciu územia, budov, priestorov, dopravných prostriedkov a komunikácií nevyhnutných pre činnosť nasadených síl a prostriedkov,
- reguláciu pohybu osôb a dopravných prostriedkov na postihnutom území,
- uzavretie postihnutého územia,
- ochranu postihnutých osôb a nasadených síl a prostriedkov pred nepriaznivými poveternostnými vplyvmi a následkami mimoriadnej udalosti,
- odsun nezranených osôb z postihnutého územia,
- núdzové zásobovanie a núdzové ubytovanie osôb, ktoré sú následkom mimoriadnej udalosti bez základných životných potrieb,
- poskytnutie veterinárnej pomoci postihnutým a ohrozeným zvieratám a vykonanie veterinárnej očisty,
- odpojenie poškodených rozvodných sietí a zariadení ohrozujúcich postihnuté osoby, nasadené sily, prostriedky a majetok,
- pozorovanie postihnutého územia a kontrolné merania,
- spevňovanie alebo strhávanie poškodených stavieb, budov a konštrukcií ohrozujúcich postihnuté osoby a nasadené sily a prostriedky,
- uvoľňovanie zahataných vodných tokov,
- uvoľňovanie určených cestných komunikácií a železničných tratí, vytvorenie priechodov a prejazdov potrebných na vykonávanie záchranných prác a odsun postihnutých osôb,
- čerpanie a vypúšťanie vody zo zaplavených častí budov a územia, kde sa vykonávajú záchranné práce,
- zachytávanie ropných produktov na vodných tokoch a plochách,
- identifikáciu, odsun a pochovávanie usmrtených osôb,
- uskladňovanie, odsun a likvidáciu kontaminovaného materiálu a ekologickú asanáciu zvyškov nebezpečných látok,
- psychologickú pomoc a duchovnú pomoc.

f) Podrobnosti o tom, kde sa dajú získať ďalšie informácie súvisiace s plánom ochrany obyvateľstva,

Podrobnosti a ďalšie informácie súvisiace s plánmi ochrany obyvateľstva je možné získať na obecnom úrade, prípadne na Okresnom úrade Galanta, odbor krízového riadenia, na ul. Nová Doba č. 1408/31, na tel. č. 031/7886 124 resp. 0905 237 425 alebo na www.civilnaochrana.org .

V prípade povodní úlohy a povinnosti orgánov štátnej správy pri zabezpečovaní ochrany pred povodňami sú dané povodňovým plánom. Obec vykonáva prenesený výkon štátnej správy na úseku ochrany pred povodňami a spracováva Povodňový plán záchranných prác obce.

g) Odkaz na obmedzenia vyplývajúce z ochrany dôverných informácií a utajovaných skutočností.

Vyššie zverejnené informácie sú v súlade so zákonom č. 42/1994 Z. z. o civilnej ochrane obyvateľstva v znení neskorších predpisov a nevzťahujú sa na ne žiadne obmedzenia vyplývajúce zo zákona č. 215/2004 Z. z. o ochrane utajovaných skutočností a o zmene a doplnení niektorých zákonov v znení neskorších predpisov, a zákona č. 428/2002 Z. z. o ochrane osobných údajov v znení neskorších predpisov.

Verejnosť má možnosť sa vyjadriť k uvedeným informáciám do 30 dní po zverejnení, na obecnom úrade, tel: +421/31/7782232, e-mail: obec@trstice.sk

Opodstatnené pripomienky sa zohľadnia pri aktualizovaní Plánov ochrany obyvateľstva.

Zverejnené dňa: 18. septembra 2013

Dátum poslednej aktualizácie: 18. júla 2022